

CÓMO LLEGAR DESDE BARCELONA AVENIDA DIAGONAL

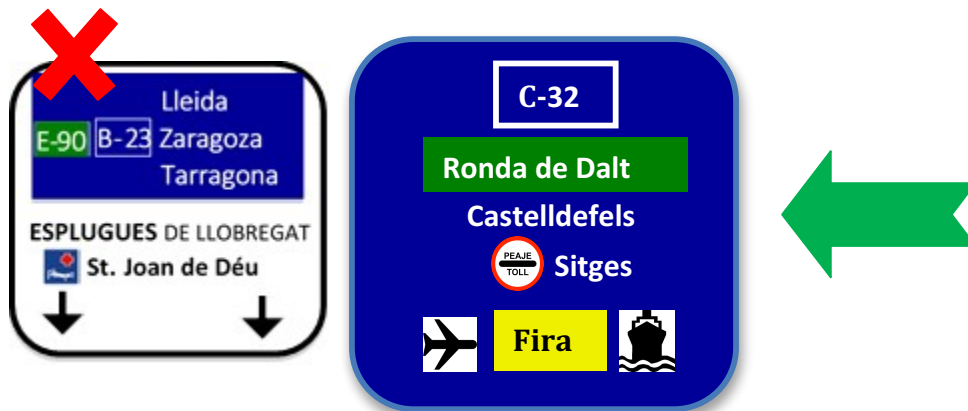
Tiempo estimado sin tráfico 20 minutos

- ❖ Saliendo de Barcelona por la Avenida Diagonal, sitúese en el carril de la derecha y tome la salida hacia la C-32 “Ronda de Dalt”

1.



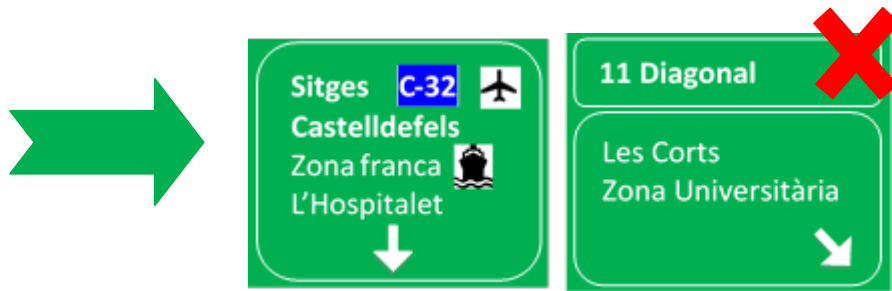
2.



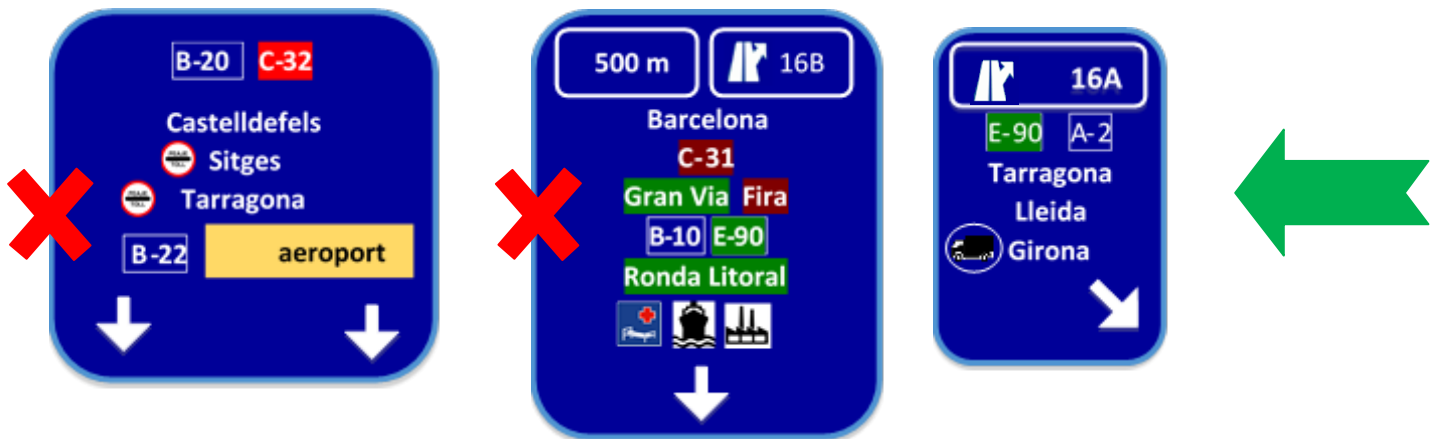
3.



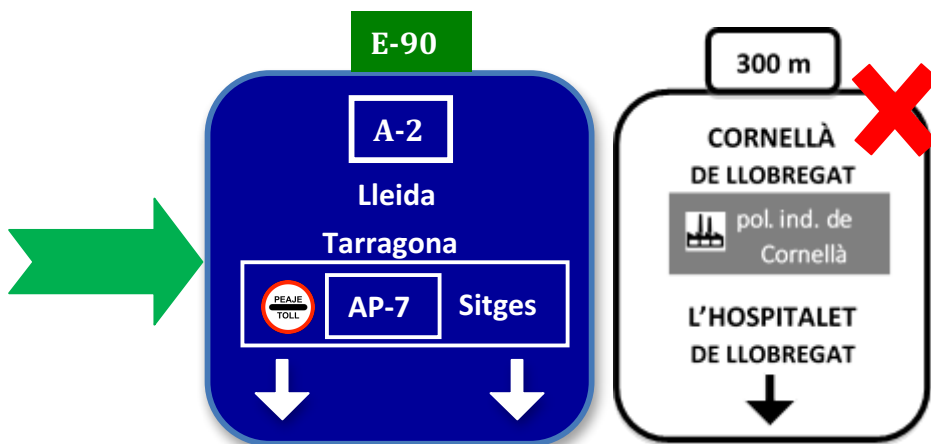
- ❖ Más adelante sitúese en el carril izquierdo en dirección a Sitges C-32



- ❖ Siga por la Ronda de Dalt y tome la salida 16A más adelante.



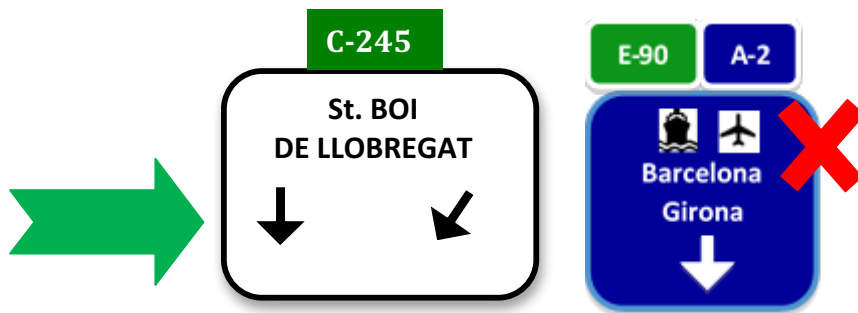
- ❖ Una vez haya tomado la salida, más adelante muévase un carril a la izquierda dirección A-2.



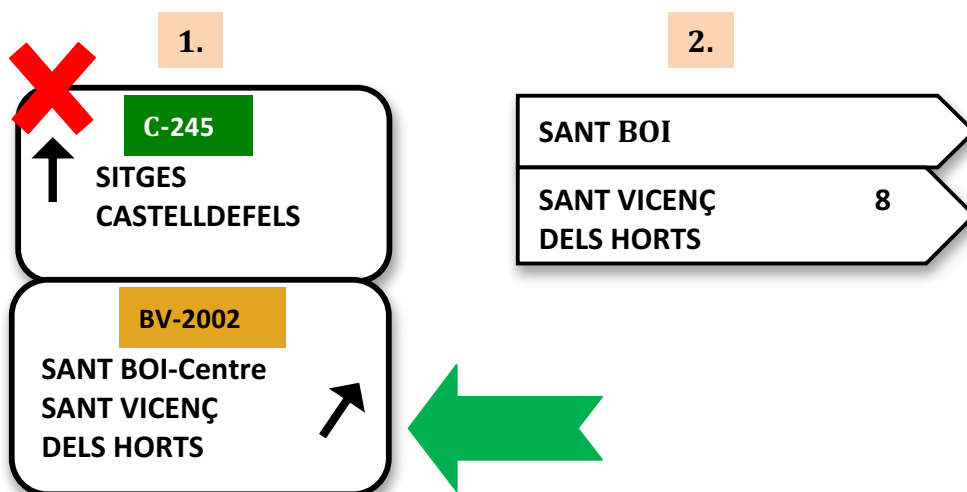
- ❖ Siga dirección A-2 y sitúese en el carril derecho. Más adelante tome la salida 607 dirección Sant Boi de Llobregat



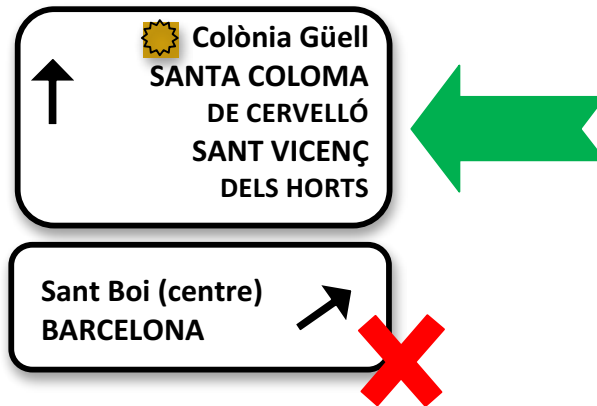
Una vez tomada la salida, se incorporará a una nueva carretera; allí, muévase dos carriles a la izquierda dirección Sant Boi de Llobregat.



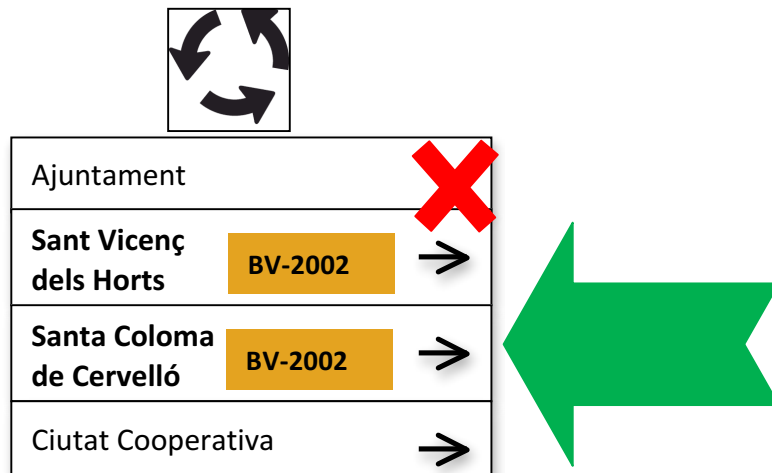
- ❖ Más adelante verá que aparece un carril a su derecha. Muévase a este carril y, a unos 150 metros, tome la primera salida a la derecha dirección Sant Vicenç dels Horts / Sant Boi.



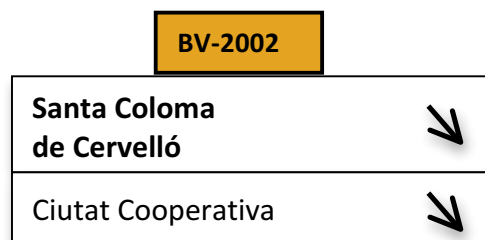
- ❖ Una vez haya tomado la salida, manténgase en el carril izquierdo dirección Sant Vicenç dels Horts / Santa Coloma de Cervelló / Colònia Güell



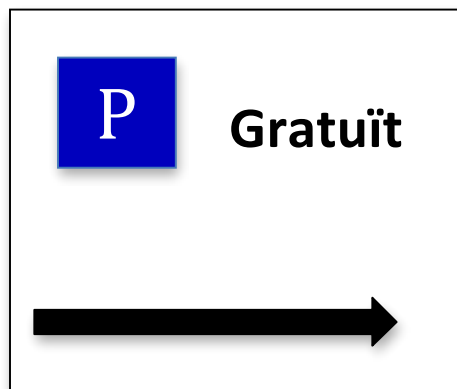
- ❖ Seguir todo recto hasta una rotonda, donde tiene que tomar la primera salida dirección Santa Coloma – Sant Vicenç dels Horts – Ciutat Cooperativa.



- ❖ En la siguiente rotonda tome la primera salida dirección Santa Coloma de Cervelló / Ciutat Cooperativa



- ❖ En la siguiente rotonda siga todo recto, segunda salida, dirección Santa Coloma de Cervelló / Colònia Güell
- ❖ Más adelante verá el recinto industrial de la Colonia Güell a su izquierda. Siga todo recto hasta la siguiente rotonda, donde tiene que girar a la izquierda, tercera salida dirección el aparcamiento de la Colonia Güell.



- ❖ En la siguiente rotonda que encontrará (con una cruz en medio), tome la primera salida a la derecha dirección el aparcamiento. Siga circulando unos 200 metros hasta llegar al aparcamiento (pasado el campo de futbol).
- ❖ Una vez haya aparcado, cruce la carretera y verá un mapa con el fondo amarillo y una señal azul al lado. Tiene que tomar el caminito que va hacia abajo y, una vez acaba el camino, siga bajando por la calle asfaltada hasta el Centro de Interpretación.